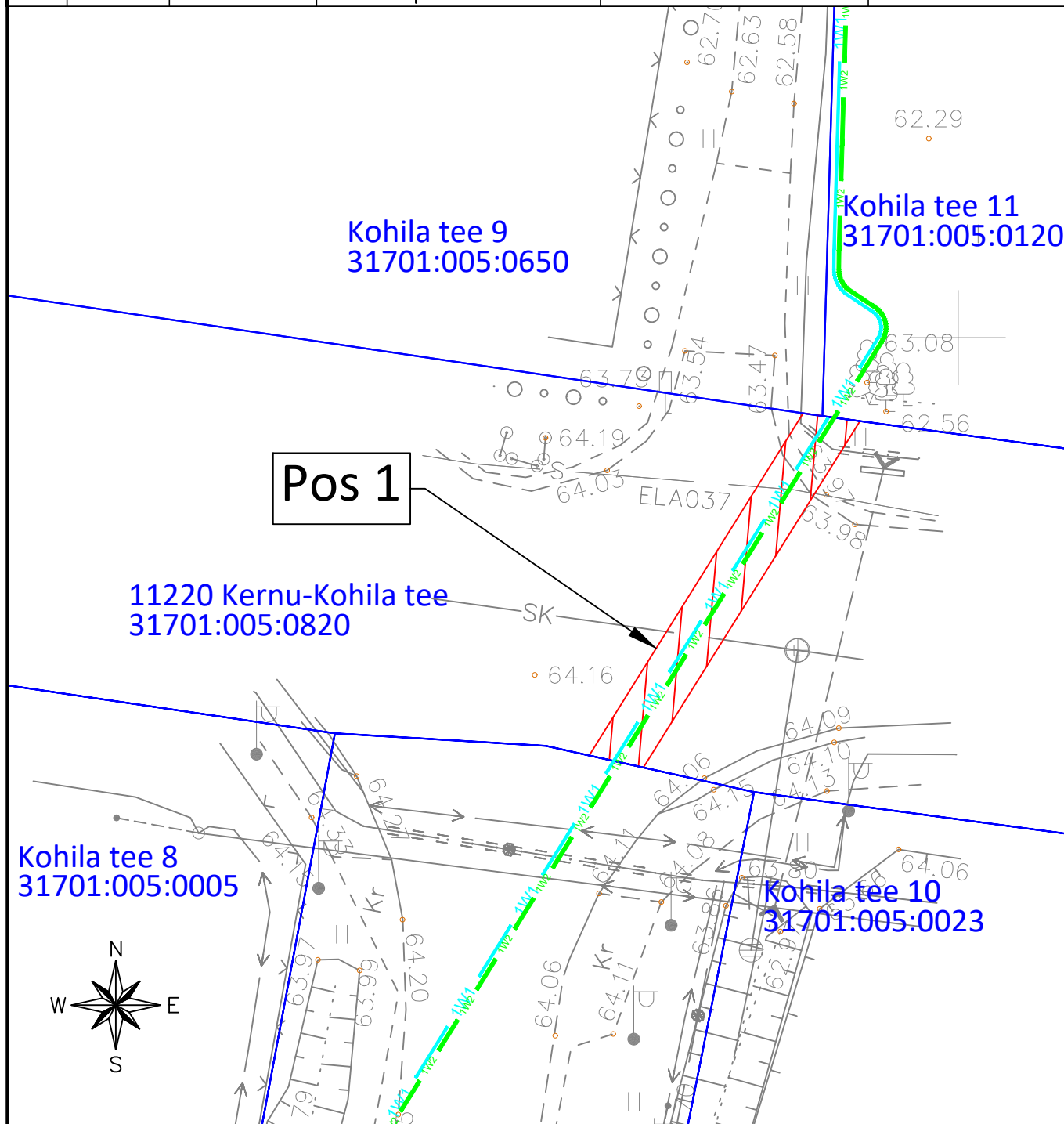






ISIKLIKU KASUTUSÕIGUSEGA KOORMATAVA ALA PLAAN

Jrk nr	IKÕ ala Pos nr (plaanil)	Kinnistu registriosaja number	Katastriüksuse tunnus, nimi ja sihtotstarve;	Asukoht riigitee (nr ja nimi) suhtes (lõigu algus ja lõpp km);	Ala pindala ruutmeetrites m ²
1.	Pos 1	5572850	31701:005:0820 11220 Kernu-Kohila tee Transpordimaa 100%	11220 Kernu-Kohila tee km 9.70-9.71	38 m ²



TINGMÄRGID

-  1W1  1W1 Projekteeititud 0,4 kV maakaabel
 1W2 1W2 Projekteeititud 24 kV maakaabel
 Kinnistu piir
 Isikliku kasutusõiguse seadmise ala

M 1:250

Koostas: Helina Turja
E-Service AS projekteerija
Töö nr: 23_3619
Projekti nr: IP6010